



GOVERNO DO ESTADO  
**RIO GRANDE DO SUL**  
SECRETARIA DO MEIO AMBIENTE  
E INFRAESTRUTURA

**DEPARTAMENTO DE RECURSOS HÍDRICOS E SANEAMENTO  
DIVISÃO DE SANEAMENTO**

---

**Orientações para Cadastramento Convênio  
Programa Estadual de Regularização de Poços  
para Captação de Águas Subterrâneas –  
modalidade: apoio a usuários.**

---



## 1 ACESSO AO SISTEMA

O município deverá acessar o “**Sistema de Proposta de Convênios**”, disponível no link: <https://www.convenioseparcerias.rs.gov.br/sistema-de-propostas-de-convenios>



Figura 1 – Portal convênios e parcerias

## 2 CADASTRO DE REPRESENTANTE LEGAL E RESPONSÁVEL TÉCNICO

Se necessário, seguir os passos conforme Manual do Sistema de Propostas de Convênios – Proponente <<https://www.convenioseparcerias.rs.gov.br/documentacao-convenientes>>

## 3 INCLUSÃO DA PROPOSTA

O município deverá seguir os passos para registrar Nova Proposta de Plano de Trabalho, inicialmente clicando em “**Incluir Nova Proposta**”.



Figura 2 – Tela do sistema



### 3.1 Nova Proposta Plano de Trabalho

Selecionar, nos retângulos à esquerda, Área de Política Pública (*Outros*), Secretaria Estadual (*Secretaria do Meio Ambiente e Infraestrutura*), Procedimento (*Serviços*) e Categoria (*Outros*) que possuem relação com o objeto da demanda.

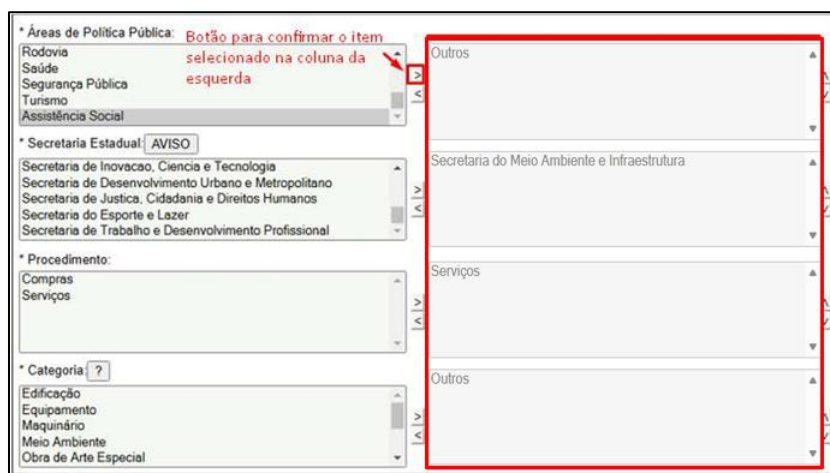


Figura 3 – Tela do sistema

Após a finalização do preenchimento, clicar em salvar e confirmar conforme indicado nas telas a seguir.

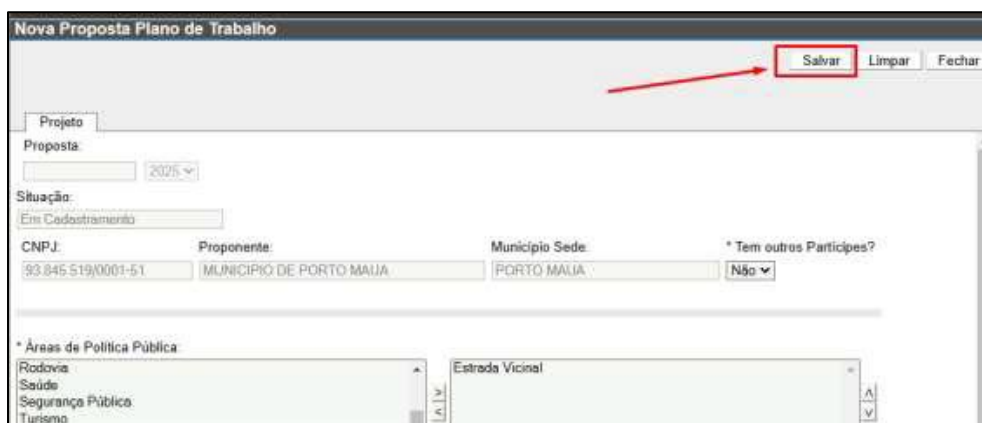


Figura 4 – Tela do sistema



Salvando Portal Projetos  
Aguarde Envio dos Dados

Proposta: 2025

Situação: Em Cadastro

CNPJ: 93845519000151 Proponente: MUNICIPIO DE PORTO MALHA Município Sede: PORTO MALHA \* Tem outros Participes? Não

\* Áreas de Política Pública:  
Rodovia: Estrada Vicinal  
Saúde  
Segurança Pública  
Turismo  
Assistência Social

\* Secretaria Estadual: AVISO

Secretaria de Reconstrução Gaúcha  
Secretaria do Meio Ambiente e Infraestrutura  
Secretaria de Sistemas Penais e Sociais  
Secretaria de Cultura  
Secretaria de Segurança Pública

\* Procedimento: Obras

Compras

Aviso: Inclusão da Proposta efetuada com sucesso. OK

Figura 5 – Tela do sistema

Após a confirmação é necessário preencher o restante da aba Proposta, com informações do Projeto e dados da proposta, em todos os campos.

\* Título do Projeto:

Objeto:

Justificativa:

Indicação do público alvo:

Descrição dos resultados esperados:

Informações relativas à capacidade técnica e gerencial do proponente para execução do objeto:

Figura 6 – Tela do sistema

Atentar que o preenchimento do “*Título do Projeto*”, “*Objeto*”, “*Justificativa*”, “*Indicação do público alvo*”, “*Descrição dos resultados esperados*” e “*Informações relativas à capacidade técnica e operacional*” devem seguir os modelos descritos a seguir.



Tabela 1 – Preenchimento proposta

<p><b><u>Título do Projeto:</u></b> Regularização de poços de captação de águas subterrâneas</p>
<p><b><u>Objeto:</u></b> Promover a regularização poços tubulares subterrâneos previamente selecionados no Programa Estadual de Regularização de Poços para Captação de Águas Subterrâneas.</p>
<p><b><u>Justificativa:</u></b> O Estado do Rio Grande do Sul apresenta um passivo histórico significativo de captações de águas subterrâneas operando sem regularização junto ao órgão gestor. Dados oficiais indicam que, embora centenas de milhares de domicílios utilizem água proveniente de poços, apenas uma fração dessas captações encontra-se cadastrada e outorgada no Sistema de Outorga de Uso da Água do Estado (SIOUT/RS).</p> <p>Essa situação compromete a gestão quantitativa e qualitativa dos aquíferos, dificulta o controle da disponibilidade hídrica, aumenta o risco de contaminação das águas subterrâneas e fragiliza a aplicação da legislação ambiental e de recursos hídricos.</p> <p>Nesse contexto, foi instituído o Programa Estadual de Regularização de Poços para Captação de Águas Subterrâneas, por meio do Decreto Estadual nº 54.343, de 20 de novembro de 2018, com o objetivo de incentivar técnica e financeiramente a regularização dessas captações. Após a conclusão da etapa de cadastramento e a publicação da lista de beneficiários pela Portaria SEMA nº 16, de 3 de fevereiro de 2026, torna-se necessária a viabilização da etapa subsequente, correspondente à execução das ações de regularização dos poços selecionados.</p>
<p><b><u>Indicação do público-alvo:</u></b> Prefeitura Municipal, usuária de água subterrânea, por meio de poços de captação de água subterrânea que necessitem de regularização junto ao Sistema Estadual de Recursos Hídricos localizados fora de eventuais áreas de concessionárias privadas de serviços públicos de abastecimento de água potável.</p>
<p><b><u>Resultado esperados:</u></b> Regularização dos poços tubulares subterrâneos de responsabilidade municipal, redução do passivo de poços irregulares sob gestão pública municipal, melhoria da gestão da disponibilidade hídrica subterrânea, incremento da proteção sanitária e ambiental das captações subterrâneas, fortalecimento do cumprimento da legislação ambiental e de recursos hídricos, contribuição para a preservação da qualidade e da quantidade das águas subterrâneas no Estado.</p>
<p><b><u>Informações relativas à capacidade técnica e operacional:</u></b> O município irá realizar a gestão e fiscalização deste convênio, bem como a execução dos serviços por ele financiados, por meio do:</p> <p>[NOME DO SETOR], integrado por [XX] funcionários, com as seguintes formações profissionais: [XXXXX], [XXXXX], [XXXXX], [XXXXX].</p>

Após o preenchimento da aba “Proposta”, o sistema liberará as abas “Valor da Proposta”, “Cronograma Previsto”, “Meta / Etapa”, “Documento”, “Pendências” e “Manifestações”, que deverão ser preenchidas uma a uma.



Figura 7 – Tela do sistema

### 3.2 Aba - Valor da Proposta

Preencher o valor exato do repasse estadual destinado ao município, conforme indicado para o município na tabela 1:

Tabela 2 – Municípios e valores

Conveniente	Valor Repasse Estadual	Valor Contrapartida	Participar com valor maior que o mínimo
Prefeitura Municipal de Água Santa	R\$ 5.000,00	R\$ 1.500,00	Não
Prefeitura Municipal de São Valentim	R\$ 10.000,00	R\$ 3.000,00	Sim
Prefeitura Municipal de Itapuca	R\$ 30.000,00	R\$ 9.000,00	Sim
Prefeitura Municipal de Alto Alegre	R\$ 40.000,00	R\$ 12.000,00	Não
Prefeitura Municipal de Entre Rios do Sul	R\$ 45.000,00	R\$ 13.500,00	Sim
Prefeitura Municipal de Campo Novo	R\$ 60.000,00	R\$ 18.000,00	Sim
Prefeitura Municipal de São José do Herval	R\$ 75.000,00	R\$ 22.500,00	Sim
Prefeitura Municipal de Jacutinga	R\$ 90.000,00	R\$ 27.000,00	Sim
Prefeitura Municipal de Doutor Maurício Cardoso	R\$ 120.000,00	R\$ 36.000,00	Sim
Prefeitura Municipal de Fortaleza dos Valos	R\$ 160.000,00	R\$ 48.000,00	Não
Prefeitura Municipal de Porto Lucena	R\$ 190.000,00	R\$ 57.000,00	Sim

O valor mínimo da contrapartida será preenchido automaticamente quando realizada a escolha da opção de contrapartida, escolhendo a opção LDO (Regra geral), conforme figura a seguir.

Figura 8 – Tela do sistema



Para valores que não atingirem o valor de contrapartida informados na tabela, deve se marcar a opção “participar com valor maior que o mínimo” como SIM, e inserir o valor indicado na coluna “Valor adicional a ser incluído” na tabela 1.

### 3.3 Aba - Cronograma Proposto

Data de início prevista: é uma estimativa, colocar 01/07/2026

Duração da execução (meses): 012

Preencher os valores como PARCELA ÚNICA, no primeiro mês.

### 3.4 Aba - Meta / Etapa

Detalhado o plano de trabalho em metas e suas respectivas etapas conforme planejamento de execução, para incluir Meta / Etapa, deve-se clicar, em “Novo”, conforme indicado na figura 9.



Figura 9 – Tela do sistema

#### a) Meta 01

O preenchimento da aba “Meta” deve seguir o modelo:

Figura 10 – Tela do sistema

- Início: Mês 1.
- Término: Mês 12.
- Descrição: Regularização de poços tubulares subterrâneos previamente selecionados no Programa Poço Legal
- Unidade: Poço.



- Quantidade: [XX] (conforme indicado na tabela 2).
- Valor: R\$ [XXXX] (valor total, conforme indicado na tabela 2).

Tabela 3 – Quantidade de poços e valores

Conveniente	Quantidade	Valor total
Prefeitura Municipal de Água Santa	1	R\$ 6.500,00
Prefeitura Municipal de São Valentim	2	R\$ 13.000,00
Prefeitura Municipal de Itapuca	6	R\$ 39.000,00
Prefeitura Municipal de Alto Alegre	8	R\$ 52.000,00
Prefeitura Municipal de Entre Rios do Sul	9	R\$ 58.500,00
Prefeitura Municipal de Campo Novo	12	R\$ 78.000,00
Prefeitura Municipal de São José do Herval	15	R\$ 97.500,00
Prefeitura Municipal de Jacutinga	18	R\$ 117.000,00
Prefeitura Municipal de Doutor Maurício Cardoso	24	R\$ 156.000,00
Prefeitura Municipal de Fortaleza dos Valos	32	R\$ 208.000,00
Prefeitura Municipal de Porto Lucena	38	R\$ 247.000,00

b) Etapa 01.1

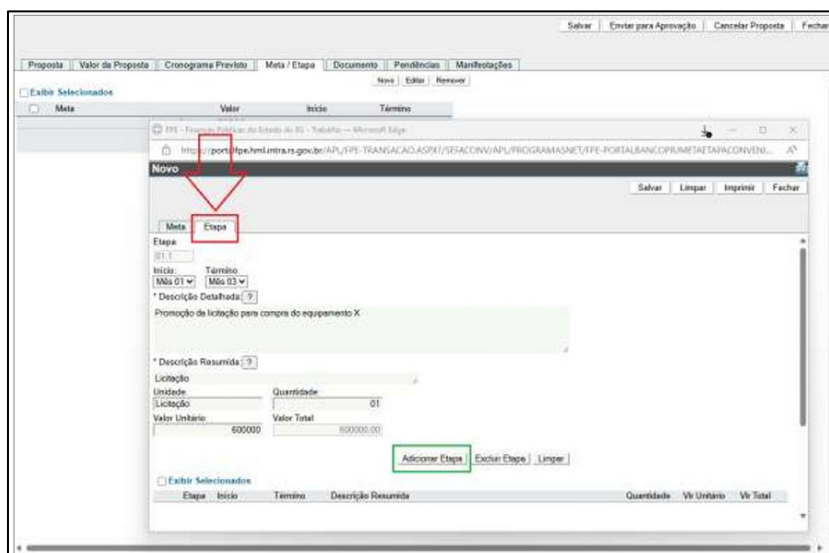


Figura 11 – Tela do sistema

Preencha a aba “Etapa” com as seguintes informações:

- Início: Mês 1.
- Término: Mês 12.
- Descrição detalhada: Contratação e execução dos serviços para regularização de poços tubulares subterrâneos com apresentação de: (a) relatório de diagnósticos com empresa contratada e serviços a serem



executados; e (b) relatório de serviços efetivamente executados e (c) instrução do processo de outorga.

- Descrição resumida: Contratação e execução dos serviços para regularização de poços.
- Unidade: Poço.
- Quantidade: [XX] (conforme indicado na tabela 2).
- Valor unitário: R\$ 6.500,00
- Valor: R\$ [XXXX] (valor total, conforme indicado na tabela 2)

Não esquecer de clicar no botão Adicionar Etapa, destacado em verde na figura 11.

### 3.5 Aba - Documentos

Nesta aba deverão ser inseridos os seguintes documentos, conforme a IN CAGE 04/2024:

- Cópia do comprovante de endereço do Prefeito (em nome do Prefeito);
- **Comprovação de dotação orçamentária** e de existência dos recursos próprios referentes, à **contrapartida** exigida para complementar a execução do objeto, assim como a não contrariedade da Lei Orgânica Municipal, (art. 4º, § 7º, da IN CAGE 04/2024). **conforme modelo disponibilizado Anexo 1**; e
- **Orientação Técnica assinada** para contratação de serviços para regularização de poços tubulares subterrâneos, **conforme modelo disponibilizado por e-mail**.

Outras informações

- a) A conta bancária específica passou a ser aberta diretamente pelo sistema FPE junto ao Barrisul, razão pela qual o conveniente não necessita enviar quaisquer comprovantes nesse sentido, nos termos do art. 8º, § 6º, da IN CAGE 04/2024.
- b) **NÃO deve ser anexado** arquivo de “Plano de Trabalho”, visto que o Plano de Trabalho será automaticamente gerado pelo cadastramento das informações no sistema.
- c) **NÃO** devem ser anexados arquivos que não estejam solicitados na listagem.

### 3.6 Pendências

Nesta aba verificar sempre se há pendências e após certificar-se de que todos os dados estão corretamente inseridos no sistema, é preciso enviar a proposta para o Representante Legal do município por meio da opção “**Enviar para Representante Legal**”.

O representante legal, após certificação de que a proposta está corretamente inserida no sistema, poderá enviar a proposta ao Estado, por meio da opção “**Enviar para Estado**”.

**OBS: Monitorar o envio da proposta ao Estado pelo representante legal, garantindo que não haja atrasos no processo.**



### 3.7 Manifestações

A proposta será avaliada pela SEMA, que poderá “Retornar para Ajustes”, diretamente no sistema. Deve-se verificar o status da proposta diariamente e consultar a aba “Manifestações” para verificar os pontos que devem ser ajustados.

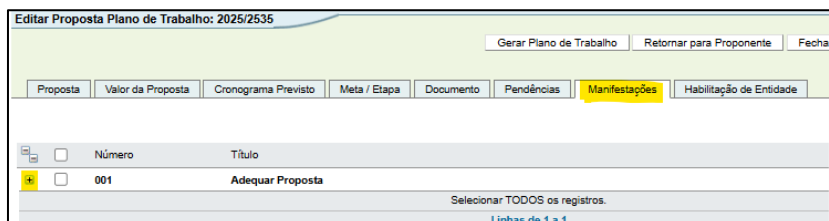


Figura 12 – Tela do sistema

Esta aba irá concentrar em um único local as manifestações e considerações relevantes no contexto da proposta.



## Anexo 1 – Modelo Declaração

Na qualidade de Prefeito Municipal de [XXXXXXXXXXXX], declaro, para fins de prova junto à Secretaria de Estado do Meio Ambiente e Infraestrutura - SEMA, para os efeitos e sob as penas da lei, que:

1. Os atos para formalização do processo referentes à celebração do Convênio não contrariam a Lei Orgânica Municipal.
2. Existe previsão orçamentária e recursos financeiros para contrapartida municipal, no valor de R\$ [XXXXXXXXXXXX].

[MUNICÍPIO], [XX] de [XXXXXXXXXXXX] de 2026.

[XXXXXXXXXXXXXXXXXXXXXXXXXXXX]  
Prefeitura Municipal de [XXXXXXXXXXXX]